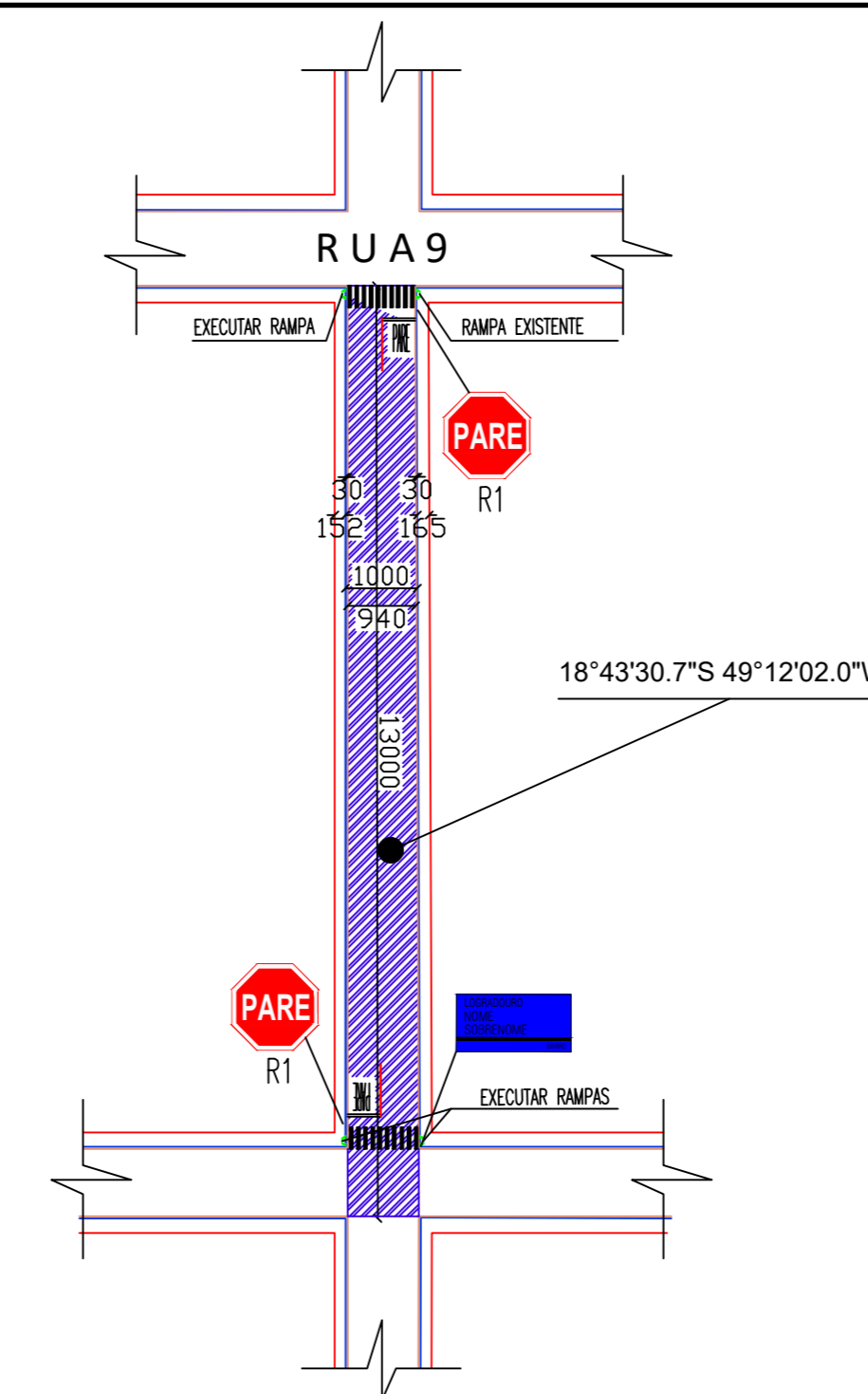
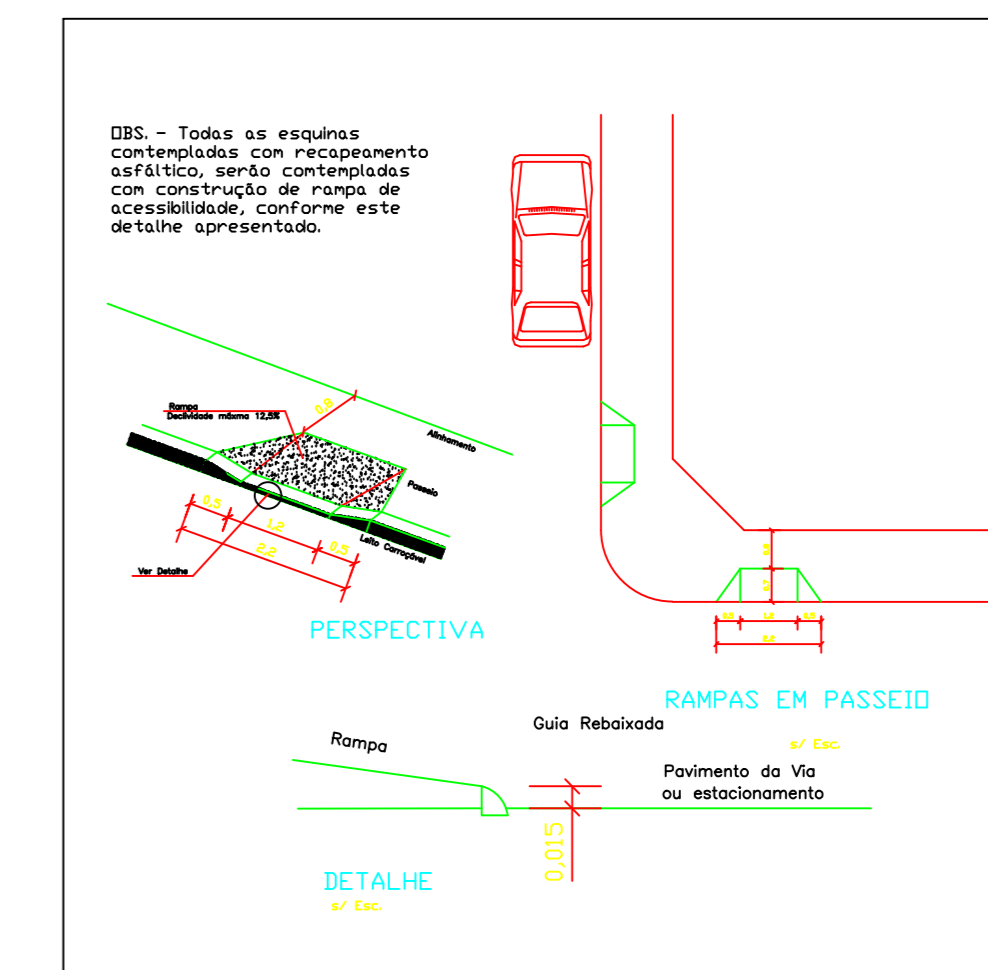


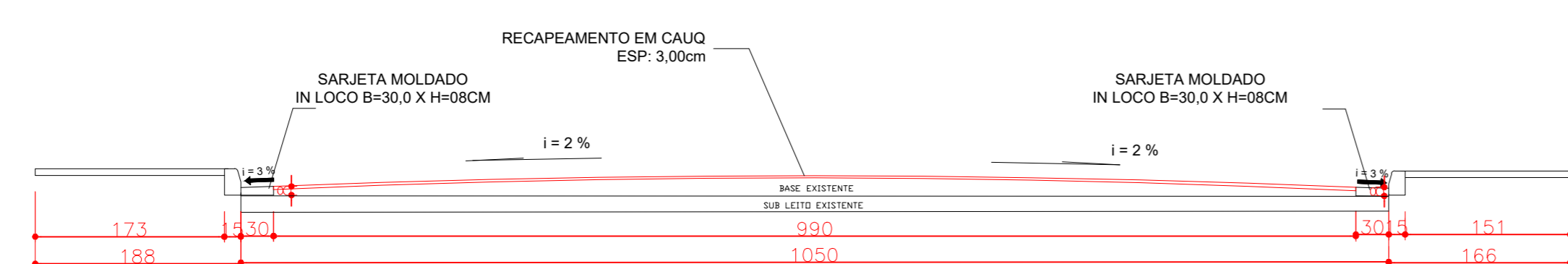
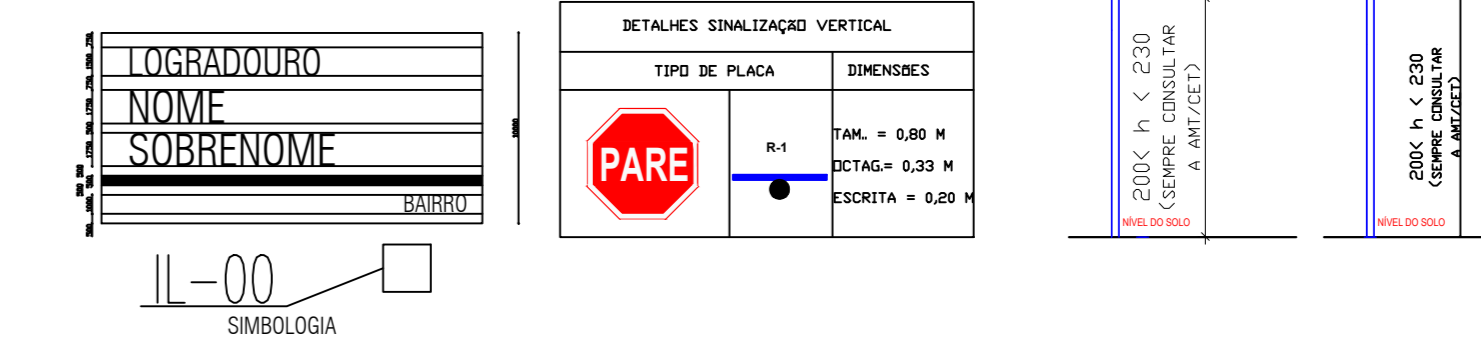
esc.: 1/1000  
 Rua 09  
 Trecho: Rua 12 a Av. 20  
 Localização: 18°43'29.7\"/>



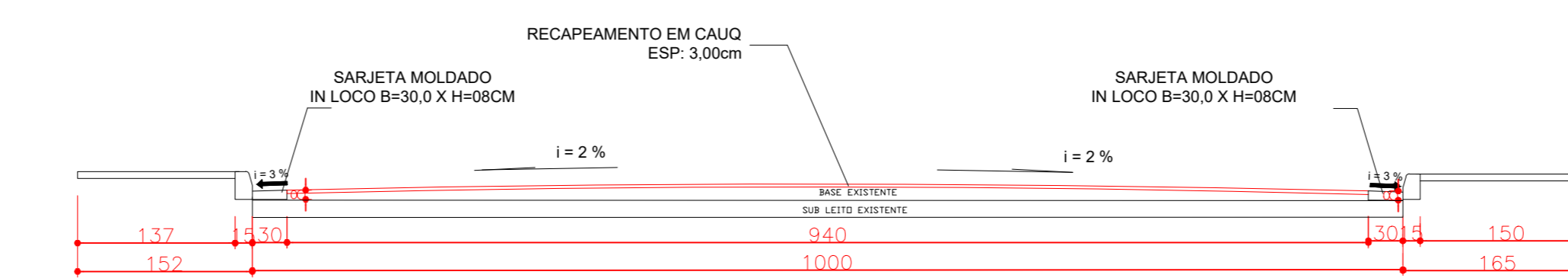
esc.: 1/1000  
 Rua 16  
 Trecho: Rua 07 a Rua 09  
 Localização: 18°43'30.7\"/>



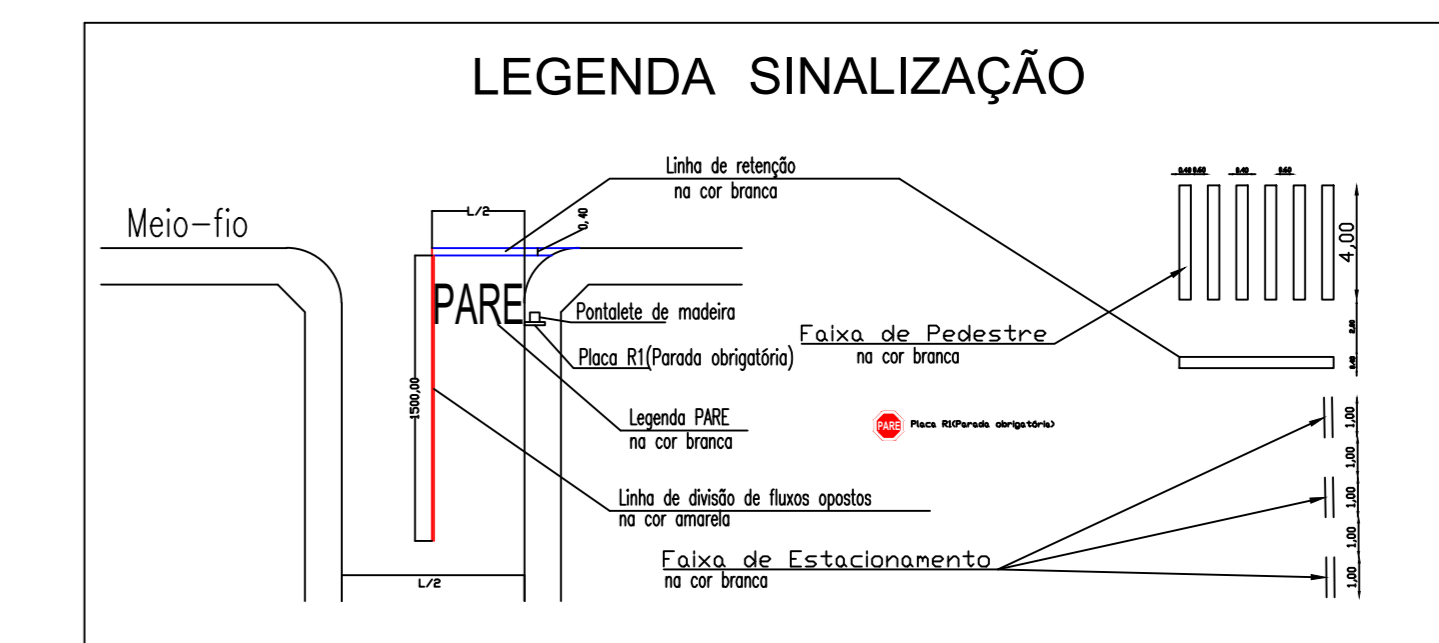
PLACA DE IDENTIFICAÇÃO DE LOGRADOURO (L)



01 SEÇÃO TÍPICA  
 RUA 09  
 ESC.: 1:50



02 SEÇÃO TÍPICA  
 RUA 16  
 ESC.: 1:50



PREFEITURA	
CRIA	
OBSERVAÇÕES	
MUNICÍPIO DE CANÁPOLIS-MG PRAÇA 19 DE MARÇO, Nº 504 - CENTRO CEP: 38.380-000 TEL: (35) 3306-3300 FAX: (35) 3306-3300 E-MAIL: canapolis@canapolis.mg.gov.br	
ESTE DESENHO NÃO PODE SER USADO, COPIADO OU CEDILO FORA DOS TERMOS CONTRATUAIS OU SEM AUTORIZAÇÃO DO RESPONSÁVEL.	
TITULARIDADE LOCAL: RECAPEAMENTO EM CAUÇ CANÁPOLIS - MG	PROJETO: RECAPEAMENTO ÁREAS (m²): ÁREA DE INTERVENÇÃO ..... 5.321,71 m² ÁREA DE PAVIM. EM CAUÇ ..... 5.021,26 m²
ASSINATURAS	
ENVIVANDER ALVES DE MORAIS PREFEITO MUNICIPAL	
PROJETISTA: WILSON ASSUNÇÃO JÚNIOR CREA: 156582/D	
CONTEÚDO: PLANTA BAIXA - RECAPEAMENTO SEÇÃO TÍPICA - LOCALIZAÇÃO	ESCALAS INDICADAS ABRIL/2024
DESINHO RENATO PERINI	DATA 01/01 00