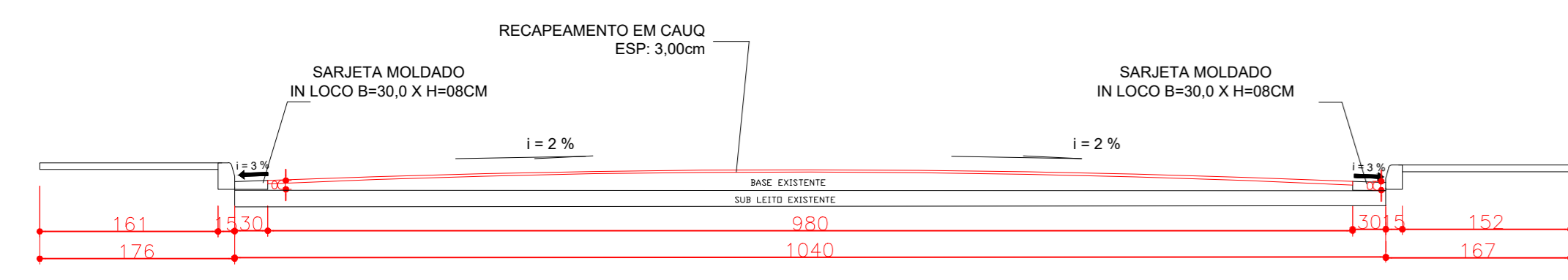
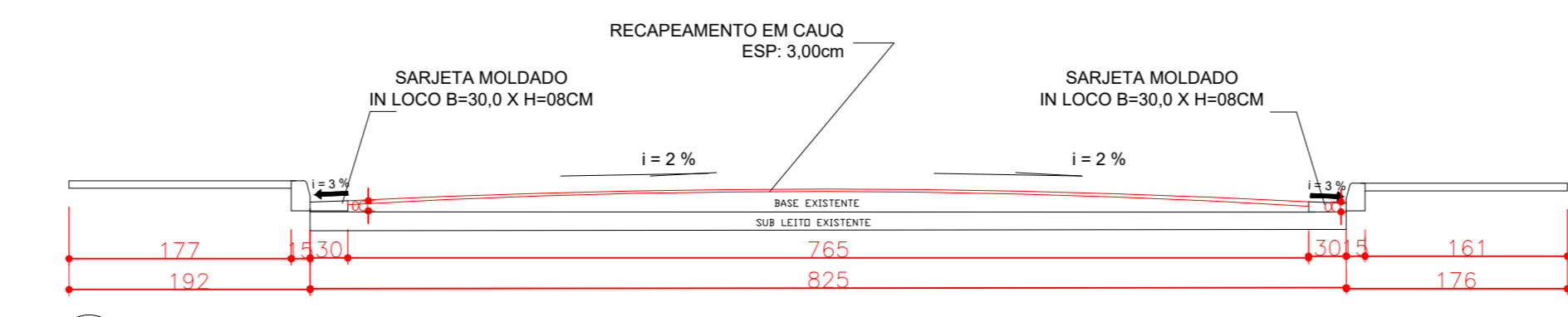


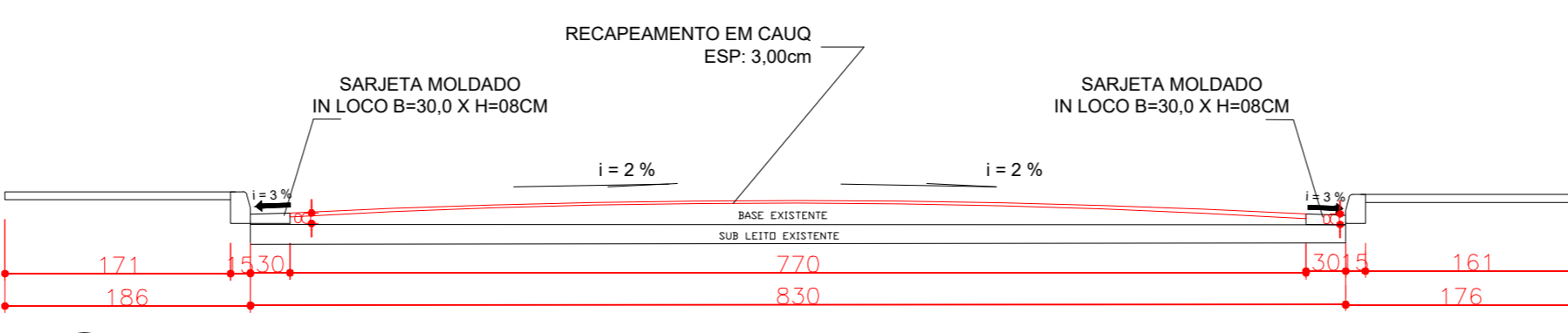
01 SEÇÃO TÍPICA AVENIDA 32 ESC. 1:50



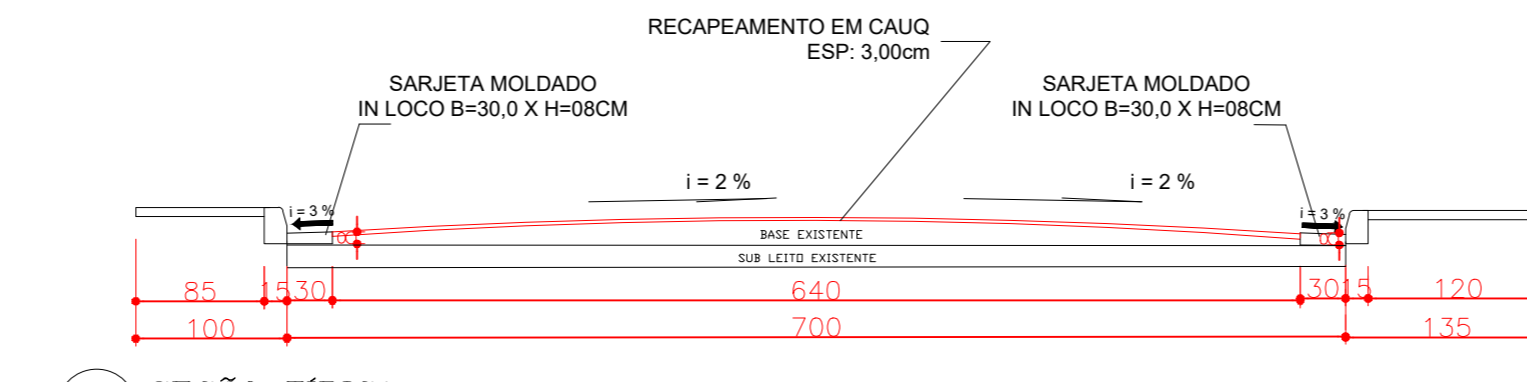
02 SEÇÃO TÍPICA RUA 15 ESC. 1:50



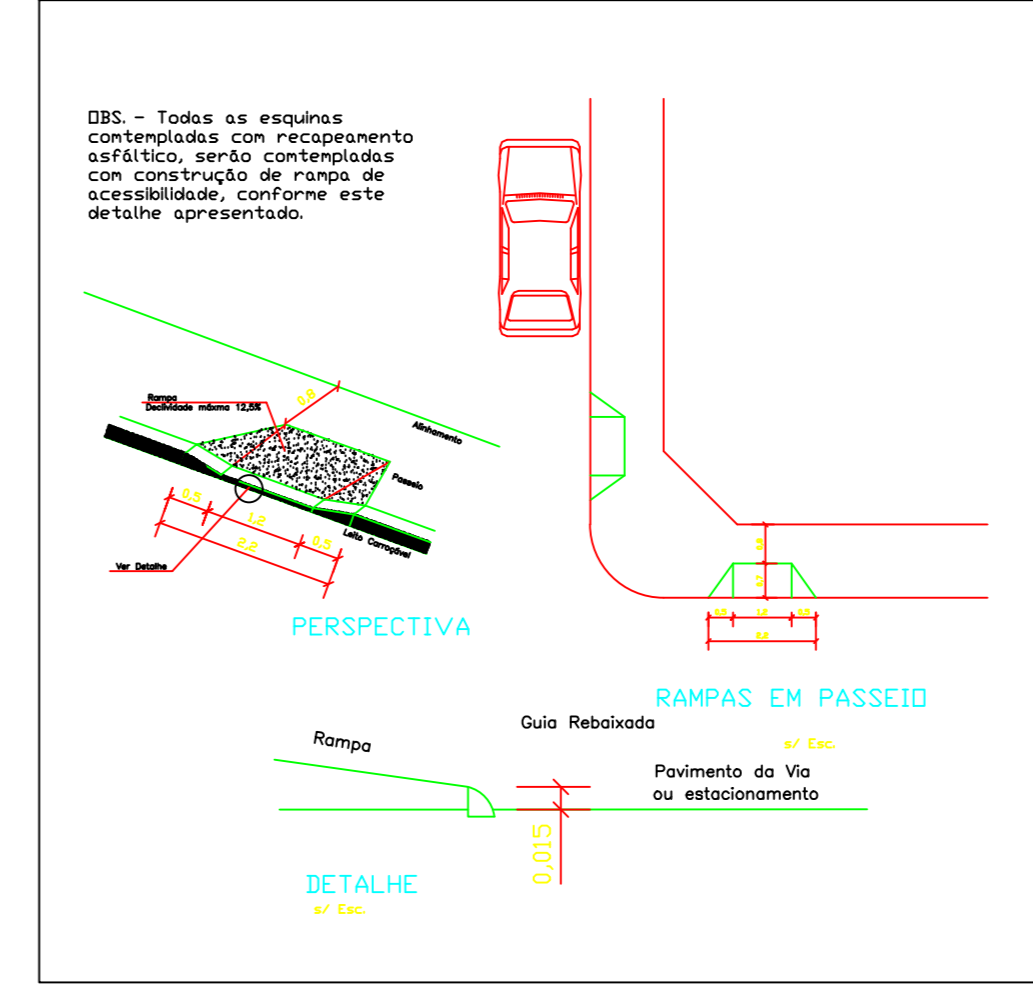
03 SEÇÃO TÍPICA RUA 30 ESC. 1:50



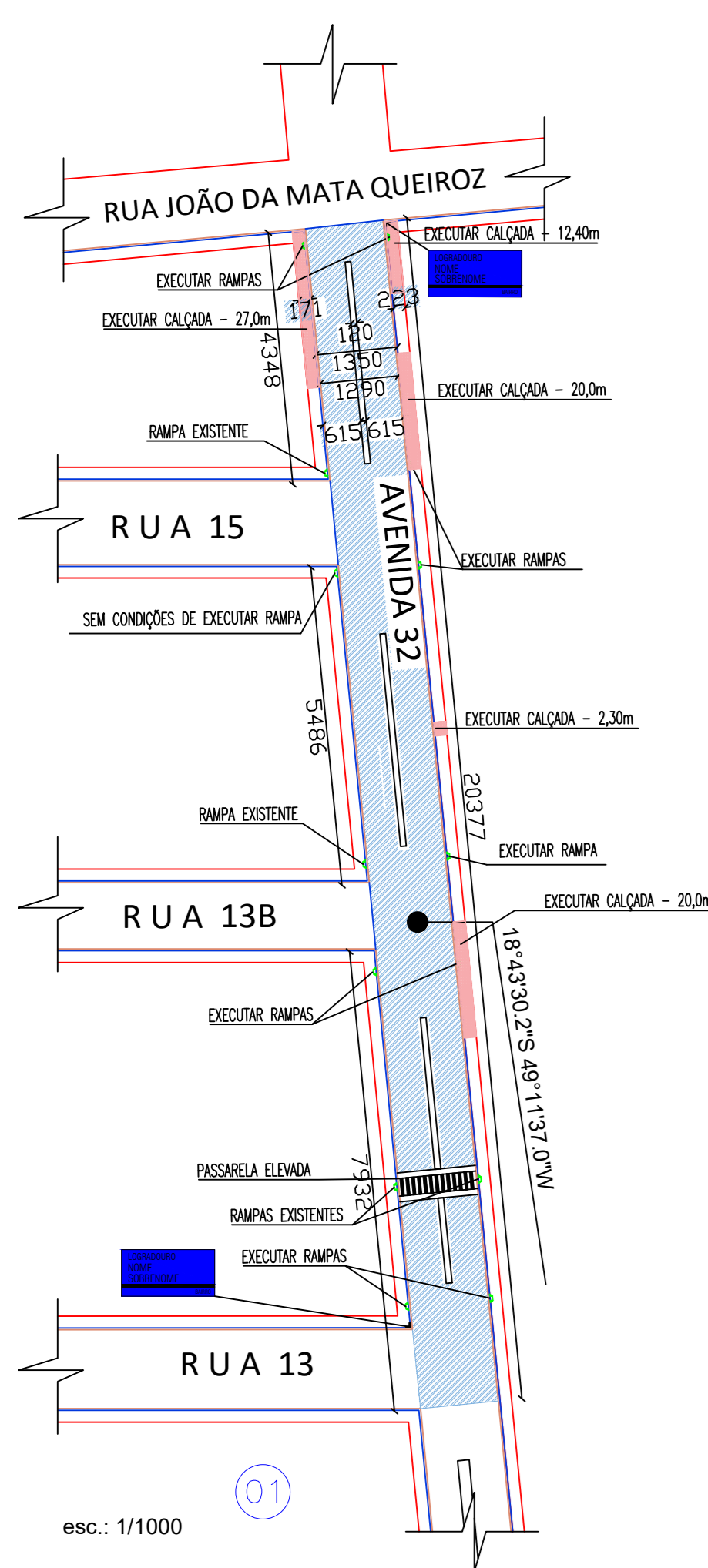
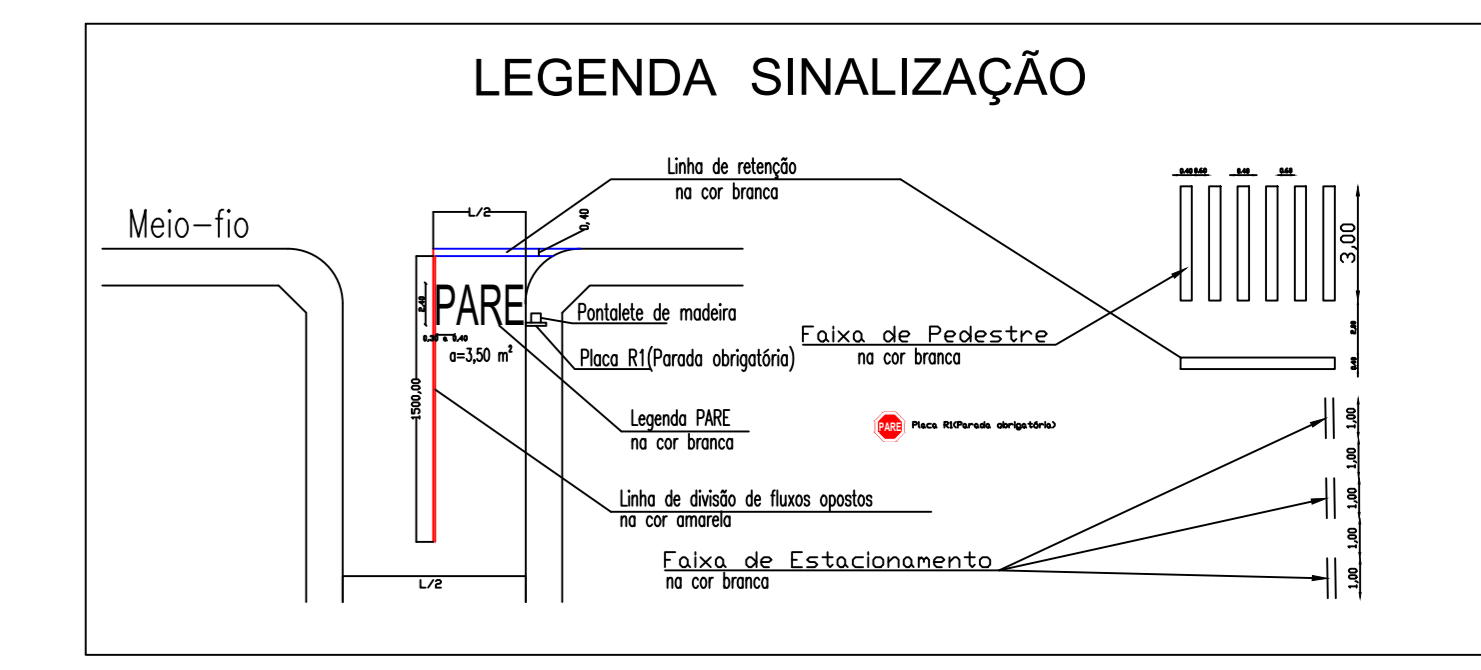
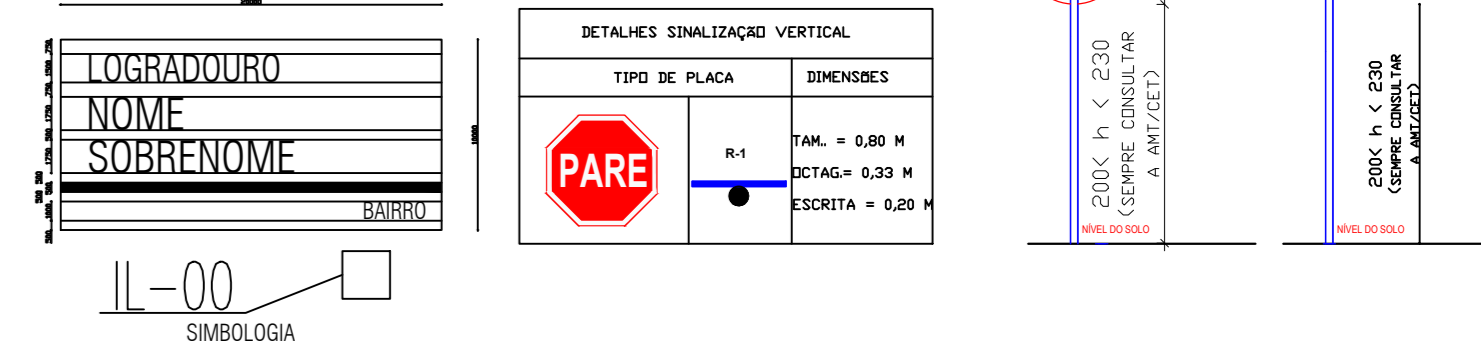
04 SEÇÃO TÍPICA RUA 09B ESC. 1:50



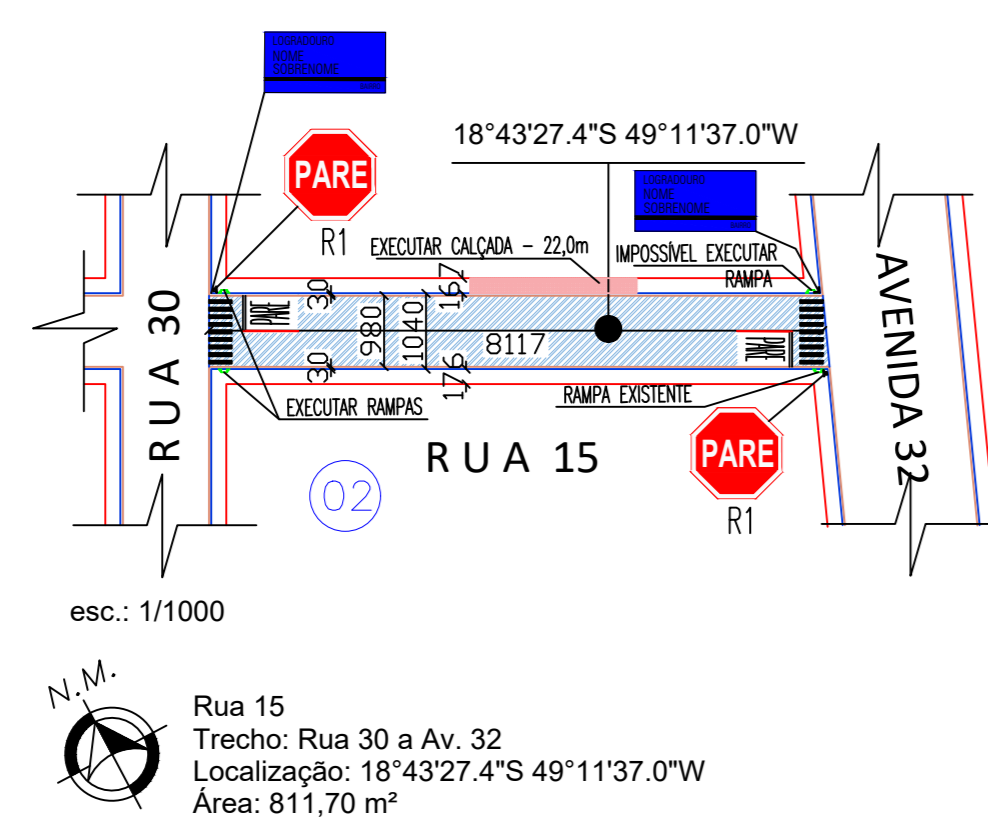
05 SEÇÃO TÍPICA RUA 01B ESC. 1:50



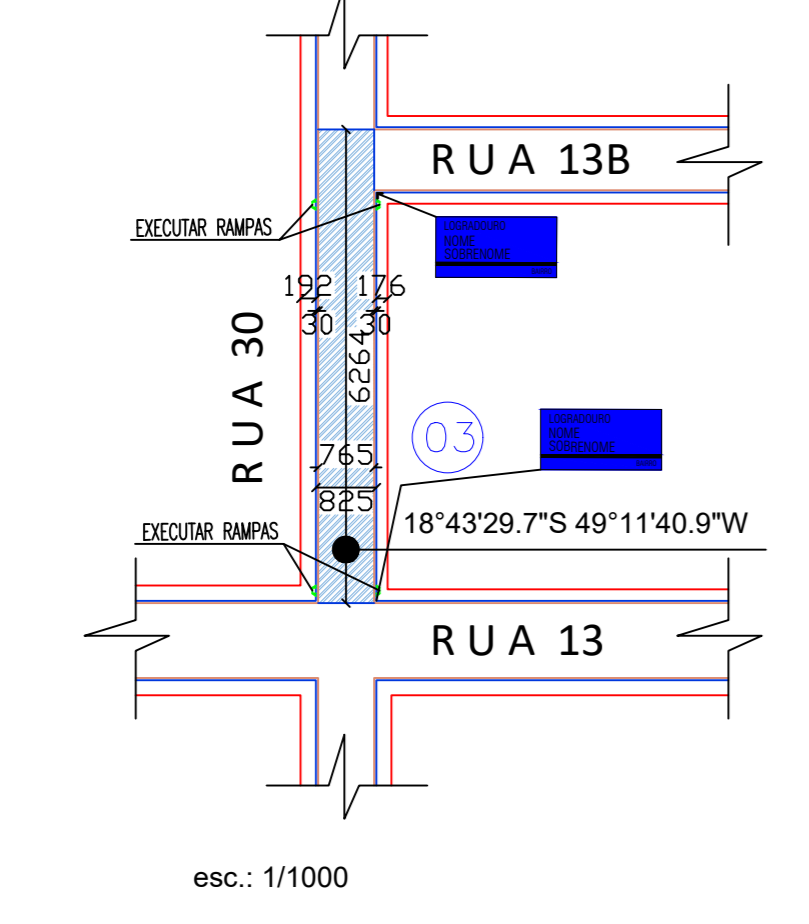
PLACA DE IDENTIFICAÇÃO DE LOGRADOURO (IL)



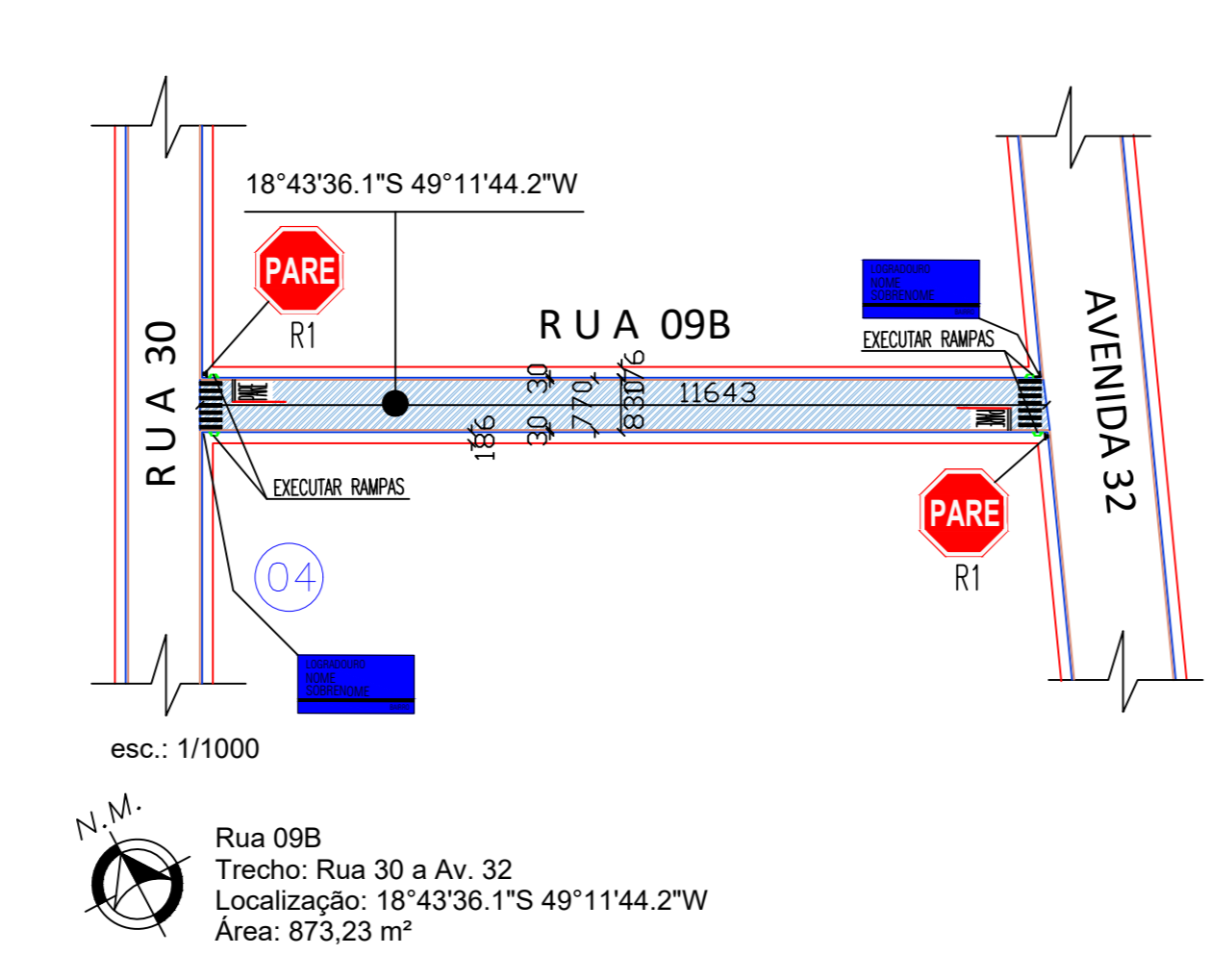
01 Av. 32 Trecho: Rua 13 a Rua João da Mata Queiroz Localização: 18°45'30.2\"S 49°11'37.0\"W Área: 2.660,00 m²



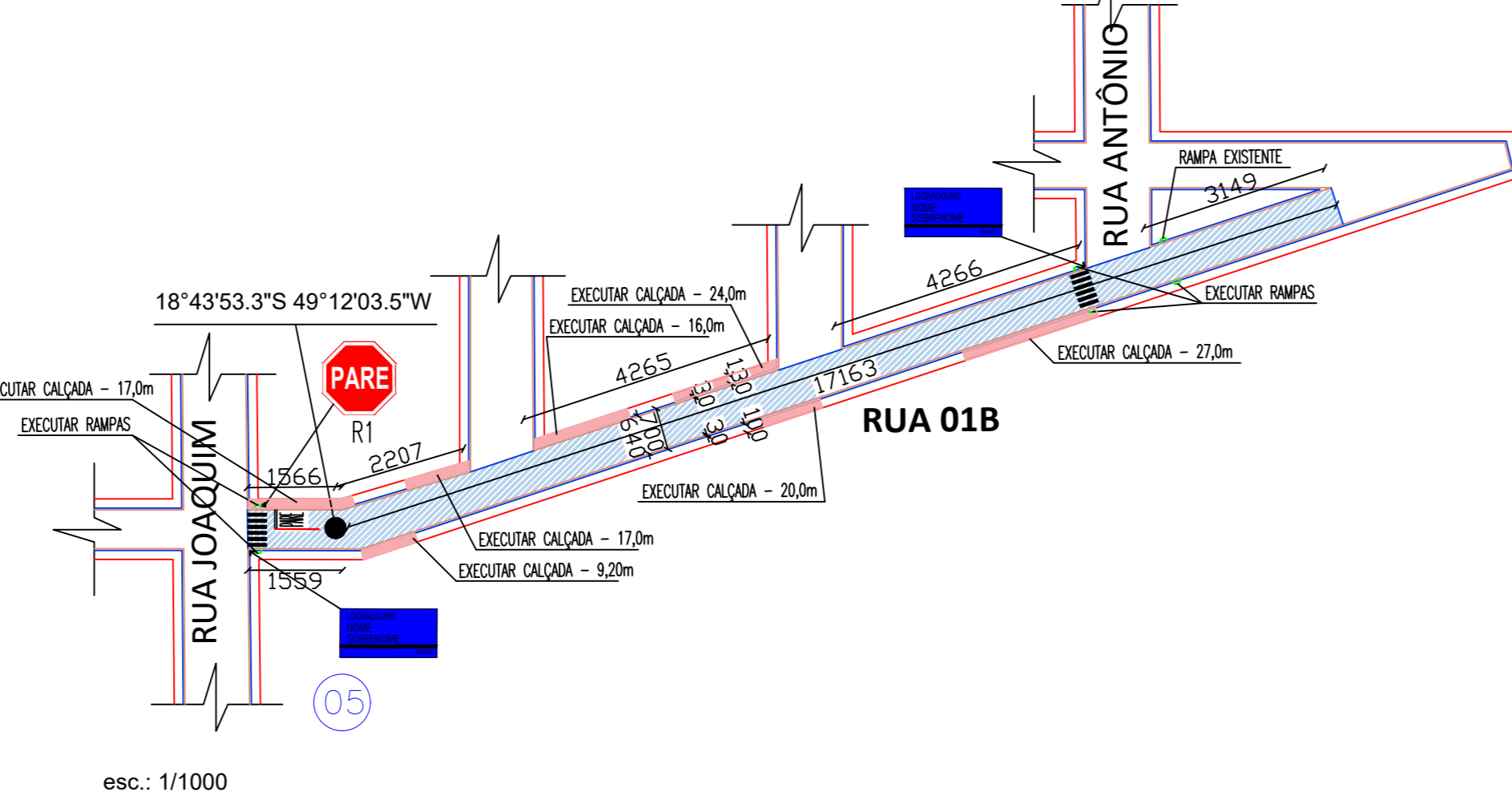
02 Rua 15 Trecho: Rua 30 a Av. 32 Localização: 18°43'27.4\"S 49°11'37.0\"W Área: 811,70 m²



03 Rua 30 Trecho: Rua 13 a Rua 13B Localização: 18°43'29.7\"S 49°11'40.9\"W Área: 436,80 m²



04 Rua 09B Trecho: Rua 30 a Av. 32 Localização: 18°43'36.1\"S 49°11'44.2\"W Área: 873,23 m²



05 Rua 01B Trecho: Rua Joaquim Pedro de Alcântara a Rua Antônio Queiroz Sobrinho Localização: 18°43'53.3\"S 49°12'03.5\"W Área: 1.310,54 m²



PREFEITURA	
ÁREA	OBSERVAÇÕES
<p>Município de Canápolis-MG Praça 19 de Março, Nº 304 - CENTRO CEP: 36.380-000 Tel: (31) 3296-3000 www.canapolis.mg.gov.br CNPJ Nº 06.073.000/00-00</p>	
FINALIDADE LOCAL RECAPEAMENTO EM CAUÇU CANÁPOLIS - MG	PROJETO RECAPEAMENTO
ASSINATURAS	ÁREA DE INTERVENÇÃO 6.044,72 m² ÁREA DE PAV. EM CAUÇU 5.622,25 m²
<p>ENVIVANDER ALVES DE MORAIS PREFEITO MUNICIPAL</p>	
<p>PROJETISTA: WILSON ASSUNÇÃO JÚNIOR CREA: IS6582/D</p>	
CONTÍDUO PLANTA BAIXA - RECAPEAMENTO SEÇÃO TÍPICA - LOCALIZAÇÃO	<p>ESTADOS INDICADAS FOLHAS ABRIL/2024</p> <p>DESENHO REMATO PEREIRA FOLHAS 01/01</p> <p>00</p>