

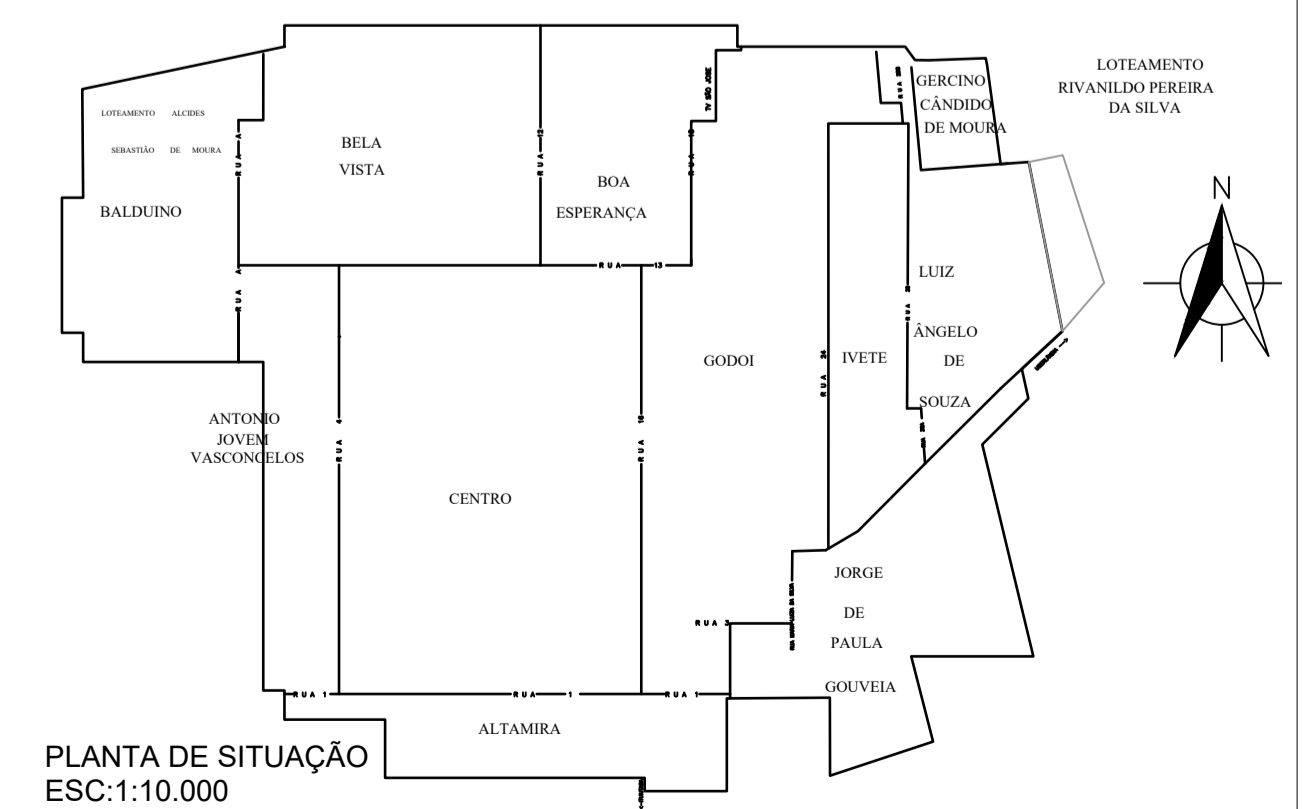
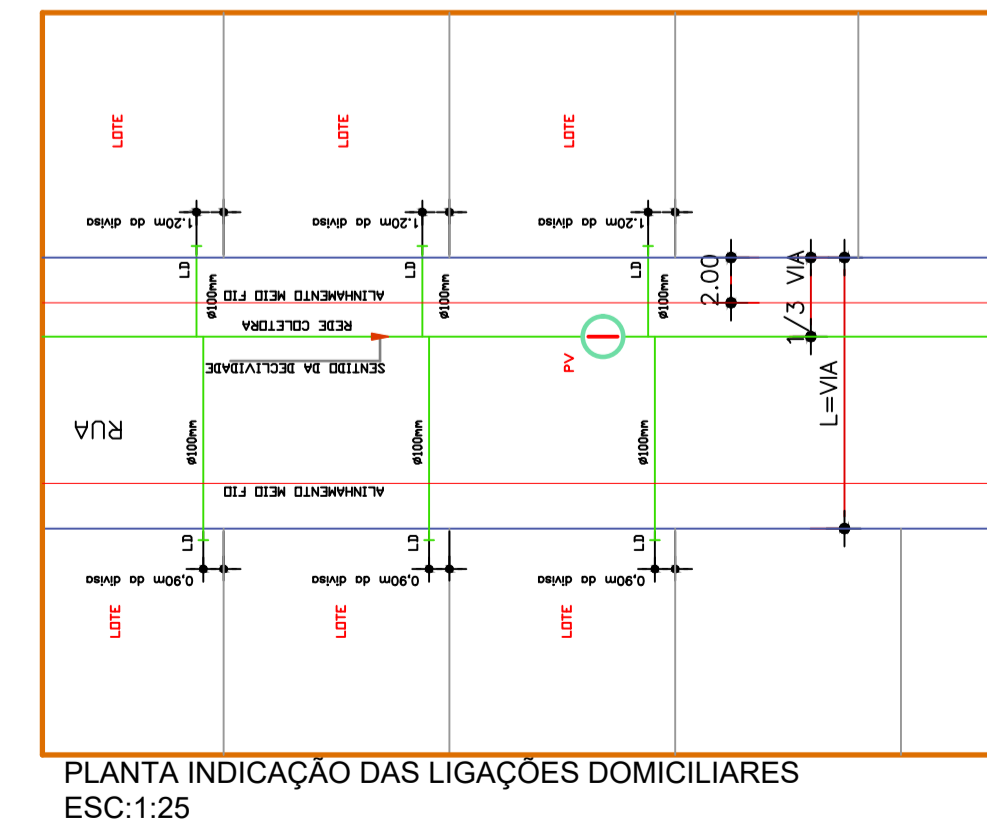
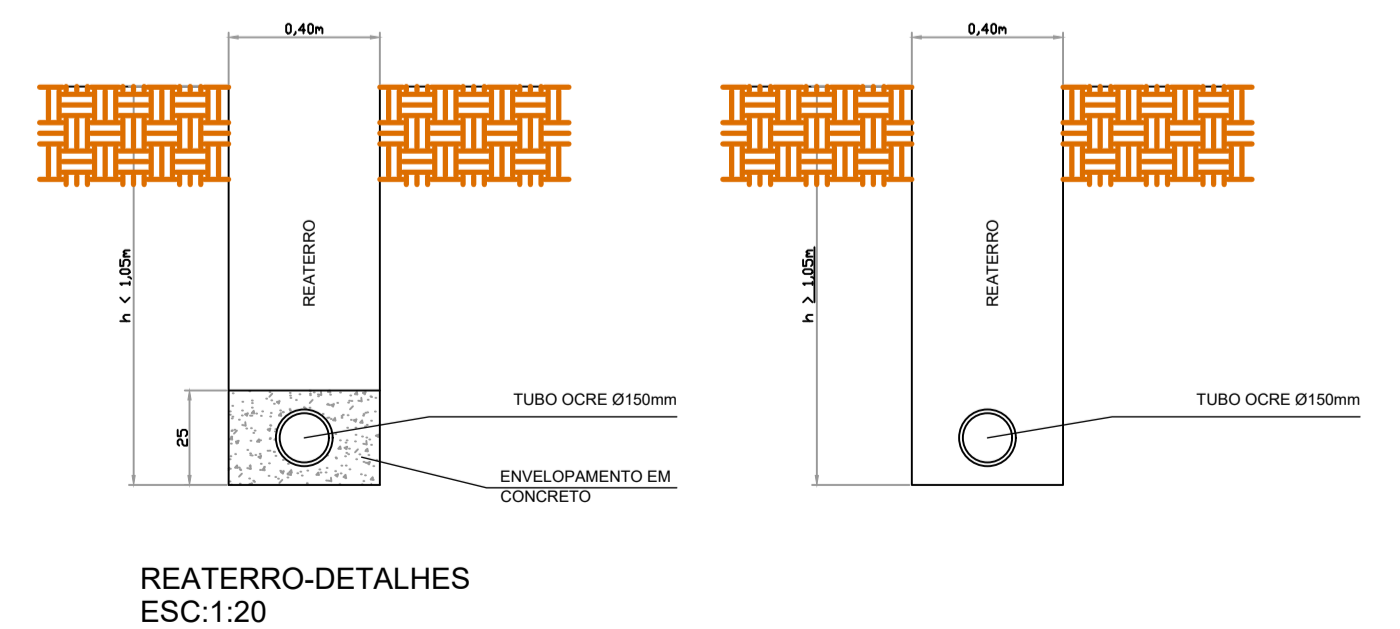
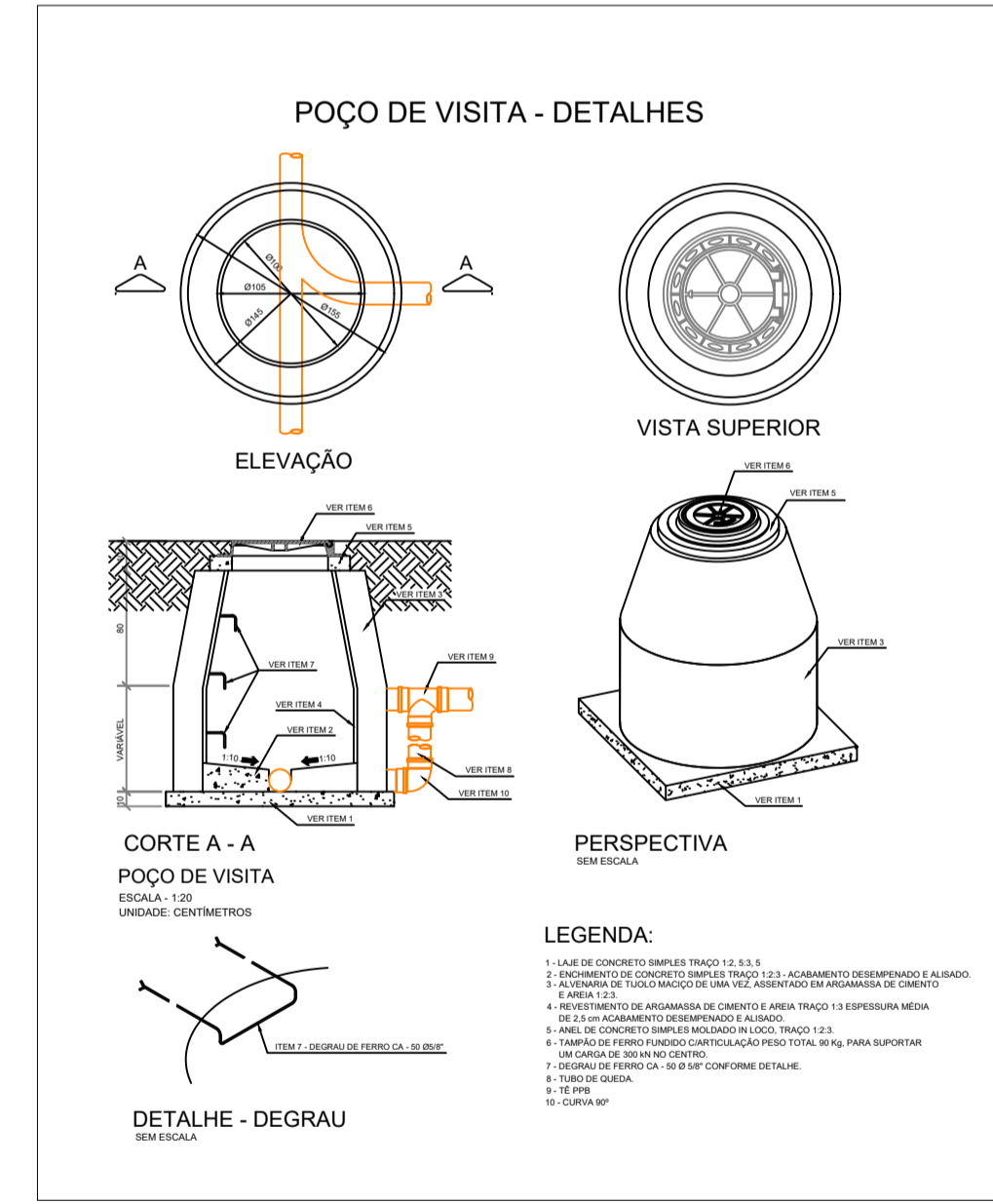
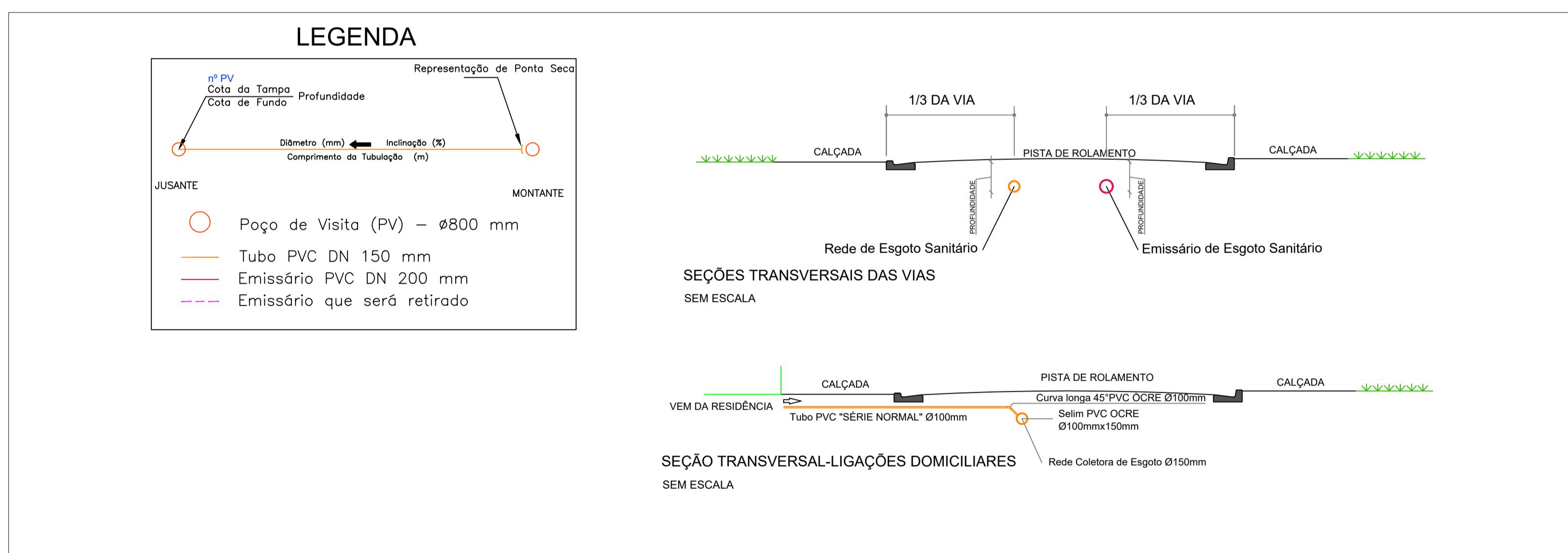
Sistema de Coordenadas UTM  
Geodésico Brasileiro Coordenadas Geográficas  
Elipsóide: SIRGAS2000  
ZONA:22k

**LEGENDA**

- EMISSÁRIO
- PV - POÇO DE VISITA
- INÍCIO DA REDE
- SENTIDO DA REDE
- LIGAÇÕES DOMICILIARES - PVC Ø100mm TOTAL: 394,23m

PLANTA BAIXA-SISTEMA DE ESGOTO  
ESC:1:1000

PLANTA DE TOPOGRAFIA  
ESC:1:2.000



**PREFEITURA**

**CAU**

DECLARO ESTAR CIENTE:

- QUE A APROVAÇÃO DESTA PROJETO, NÃO SIGNIFICA O RECONHECIMENTO DO DIREITO DE PROPRIEDADE DO TERRENO.
- QUE O HABITE-SE SERÁ FORNECIDO PARA:

- 1) PROJETOS EXECUTADOS SEM MODIFICAÇÕES.
- 2) REDE DE ÁGUAS PLUVIAIS NÃO LIGADAS A REDES DE ESGOTOS E VICE-VERSA.
- 3) PLANTIO DE 01 (UMA) ÁRVORE PARA CADA 10m (DEZ METROS) DE PASEIO.
- 4) QUE DEVERÁ SER MANTIDA PARA FISCALIZAÇÃO NA OBRA UMA VIA DESTE DOCUMENTO E O RESPECTIVO ALVARÁ DE LICENÇA.

**KARAIBA CONSULTORIA E PROJETOS**  
karaiabaassociados@gmail.com (34)98850-6729

**PROJETO DE INFRA-ESTRUTURA DO LOTEAMENTO RIVANILDO PEREIRA DA SILVA-ESGOTO**

**PROPRIETÁRIO:** PREFEITURA MUNICIPAL DE CANÁPOLIS

**ENDEREÇO:** PARQUE DE EXPOSIÇÕES SANDOVAL FERREIRA DA SILVA R. Antônio Ferro S/N - B. Luiz Ângelo de Souza - CANÁPOLIS MG

**ASSINATURAS:**

PREFEITURA MUNICIPAL DE CANÁPOLIS MG  
CNPJ:18.457.200/0001-33

ÁREA (m²):

ÁREA TOTAL LOTEAMENTO: 45.496,00 m²

ARIVALDO OLIVEIRA JÚNIOR  
ENGº CIVIL-CREA:5.061.062.206/D SP

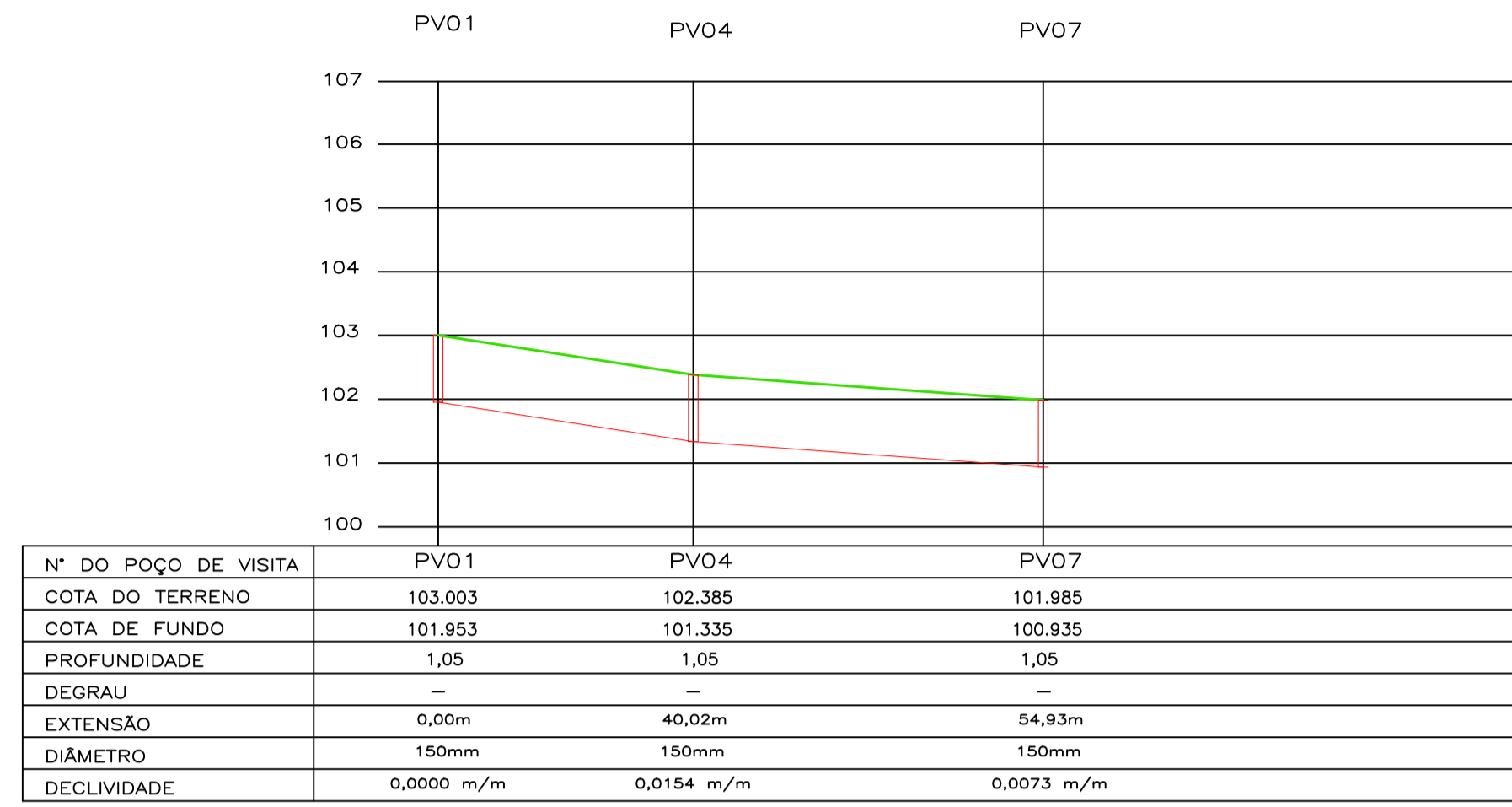
ESCALAS: INDICADAS

DATA: FEV/2023

FOLHA: 01/02

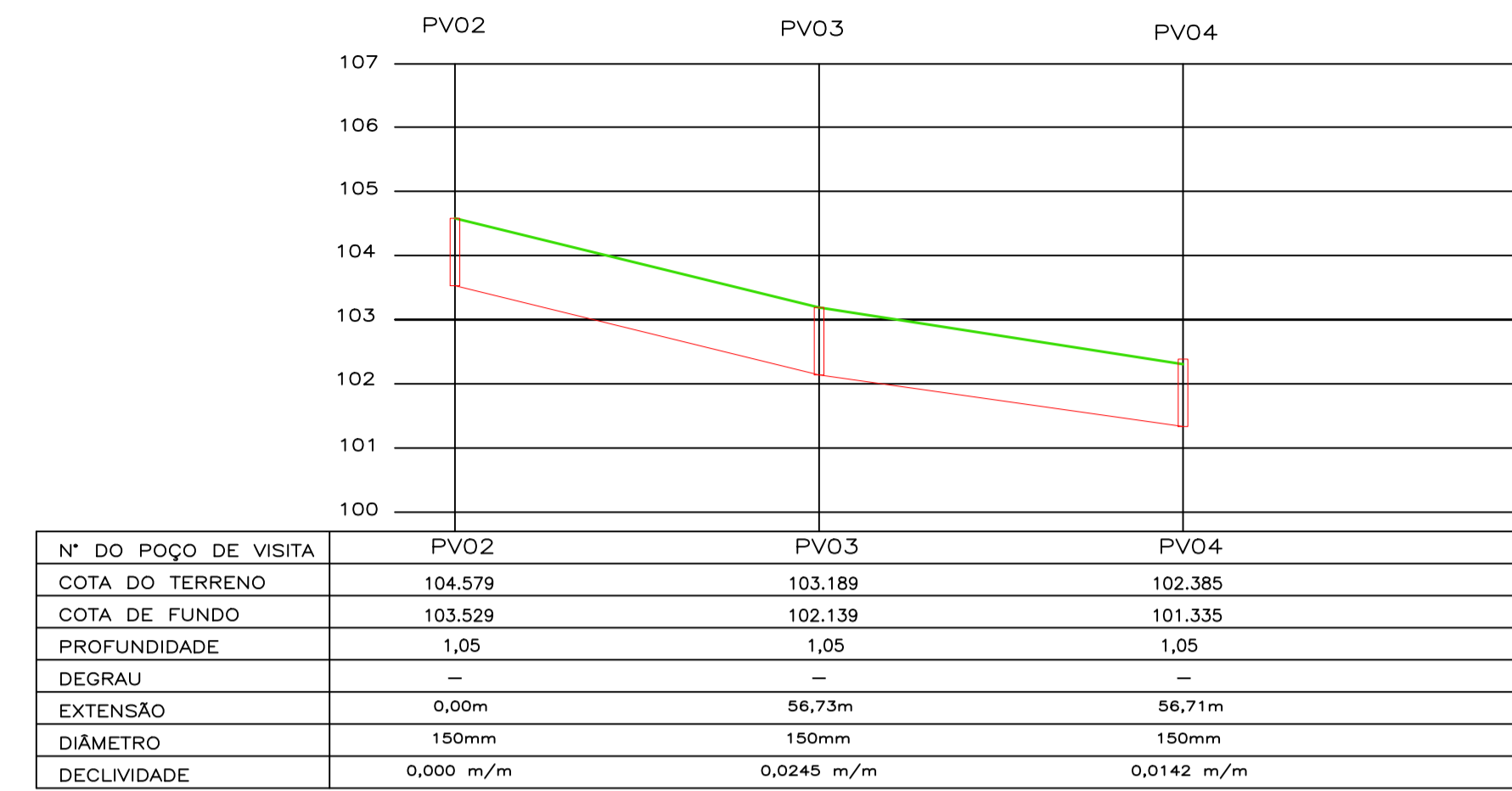
CONTÉM: PLANTA BAIXA SISTEMA DE ESGOTAMENTO SANITÁRIO

DESENHO:



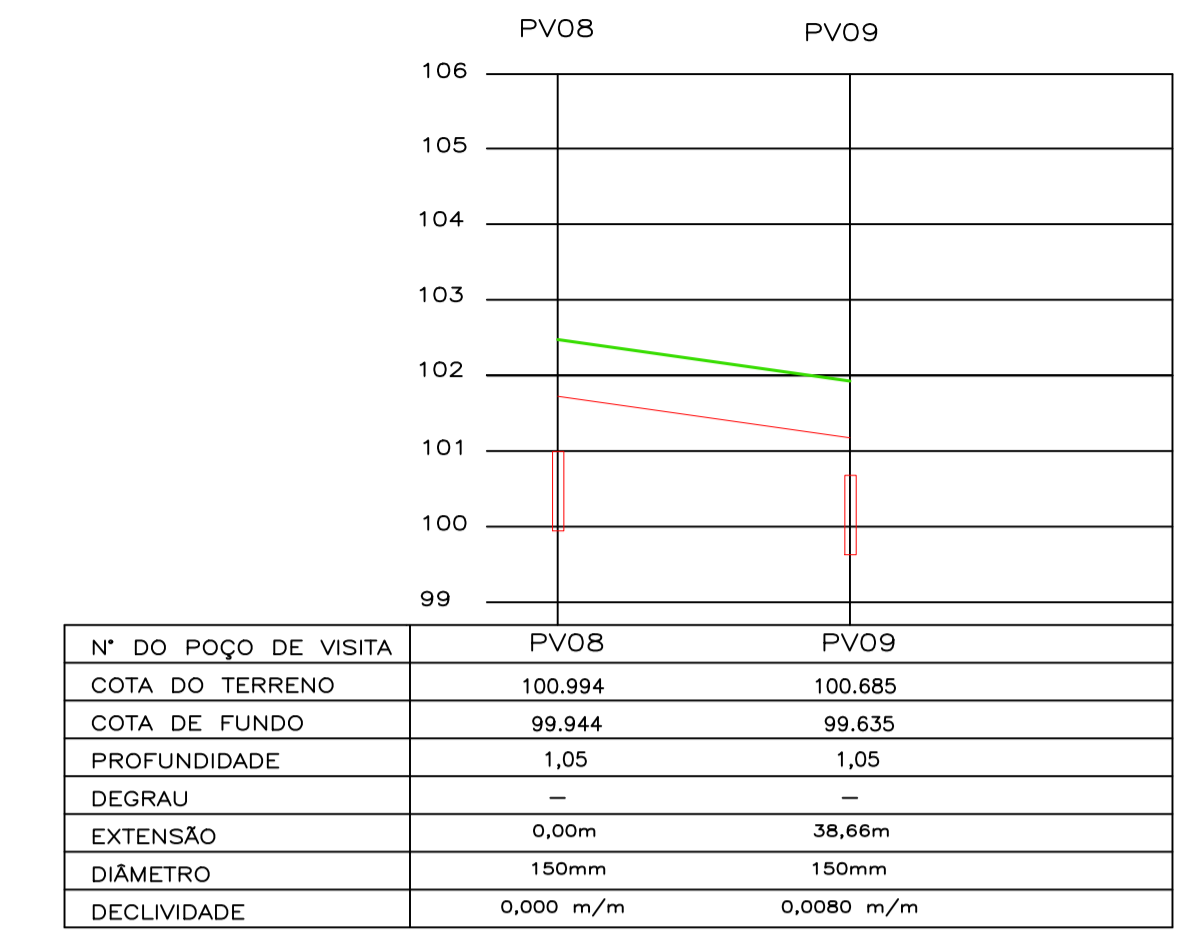
PERFIL LONGITUDINAL - RUA 13-B

ESCALA HOR. 1:1000  
VERT. 1:100



PERFIL LONGITUDINAL RUA GUILHERME FERREIRA DE ALCANTARA

ESCALA HOR. 1:1000  
VERT. 1:100



PERFIL LONGITUDINAL - RUA 13

ESCALA HOR. 1:1000  
VERT. 1:100



PERFIL LONGITUDINAL -PARQUE DE EXPOSIÇÃO

ESCALA HOR. 1:1000  
VERT. 1:100

|  |   |
|--|---|
| PREFEITURA   |   |
| CAU  | DECLARO ESTAR CIENTE:<br>- QUE A APROVAÇÃO DESTE PROJETO, NÃO SIGNIFICA O RECONHECIMENTO DO DIREITO DE PROPRIEDADE DO TERRENO.<br>- QUE O HABITE-SE SERÁ FORNECIDO PARA:<br>1) PROJETOS EXECUTADOS SEM MODIFICAÇÕES.<br>2) REDE DE ÁGUAS PLUVIAIS NÃO LIGADAS A REDES DE ESGOTOS E VICE-VERSA.<br>3) PLANTIO DE 01 (UMA) ÁRVORE PARA CADA 10m (DEZ METROS) DE PASSEIO.<br>4) QUE DEVERÁ SER MANTIDA PARA FISCALIZAÇÃO NA OBRA UMA VIA DESTE DOCUMENTO E O RESPECTIVO ALVARÁ DE LICENÇA. |
| <br><a href="mailto:karalbaassociados@gmail.com">karalbaassociados@gmail.com</a> (34)98850-6729 |   |
| <b>PROJETO DE INFRA-ESTRUTURA DO LOTEAMENTO RIVALDO PEREIRA DA SILVA-ESGOTO</b>  |   |
| <b>PROPRIETÁRIO:</b> PREFEITURA MUNICIPAL DE CANÁPOLIS   |   |
| <b>ENDEREÇO:</b> PARQUE DE EXPOSIÇÕES SANDOVAL FERREIRA DA SILVA R. Antônio Ferro S/N - B. Luiz Ângelo de Souza - CANÁPOLIS MG   |   |
| <b>ASSINATURAS:</b>  | <b>ÁREA (m²):</b>   |
| PREFEITURA MUNICIPAL DE CANÁPOLIS MG<br>CNPJ:18.457.200/0001-33  | ÁREA TOTAL LOTEAMENTO: 45.496,00 m²   |
| ARIVALDO OLIVEIRA JÚNIOR<br>ENGº CIVIL-CREA-5.061.062.206/D SP   | ESCALAS: INDICADAS  |
| <b>CONTÉM:</b><br>PLANTA BAIXA SISTEMA DE ESGOTAMENTO SANITÁRIO  | DATA: FEV/2023<br>DESENHO:  |
|  | FOLHA: <b>02/02</b>   |